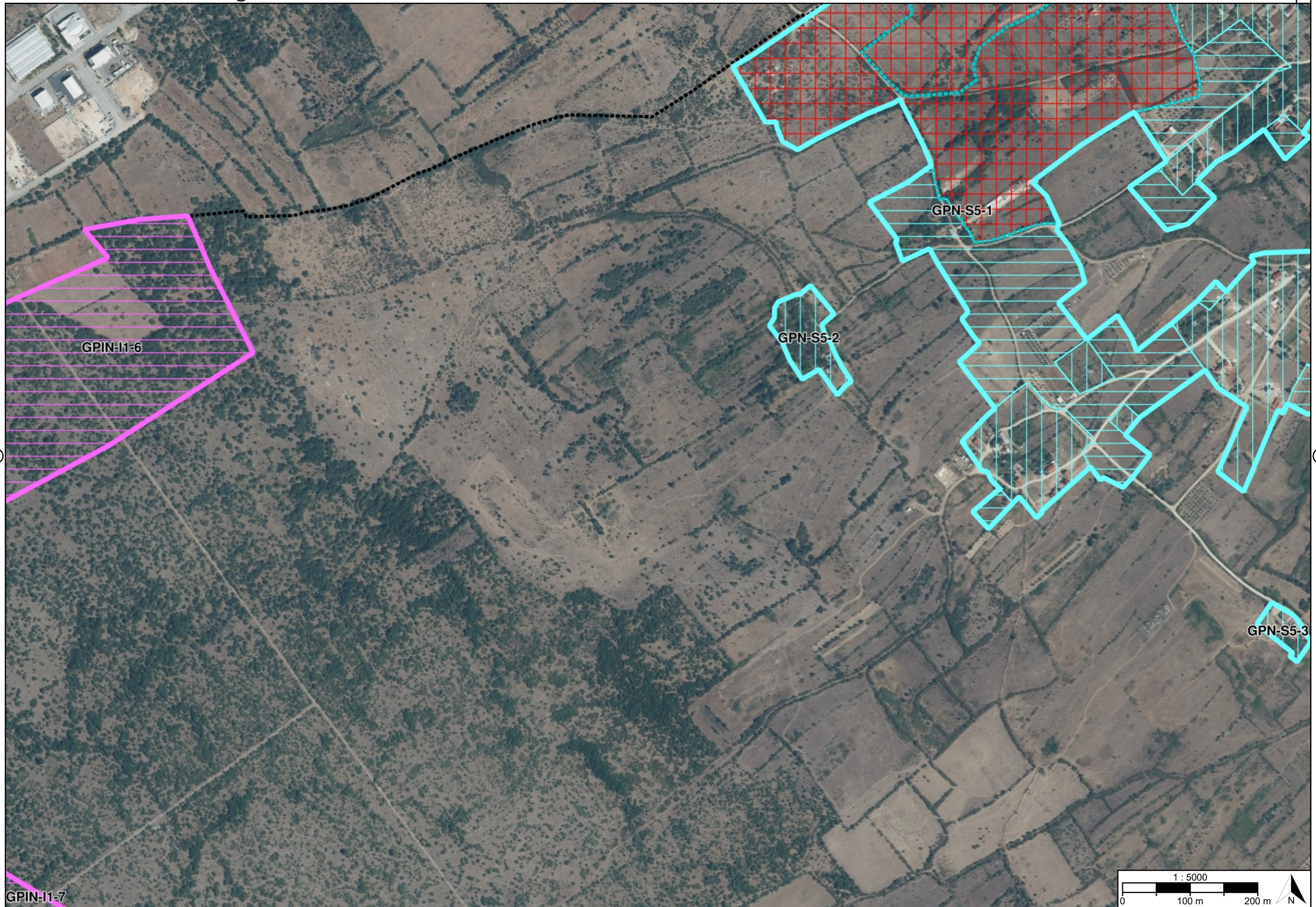


5

8





③

⑥


GPIN-I11-7





②

⑨











GPIN-I1-7

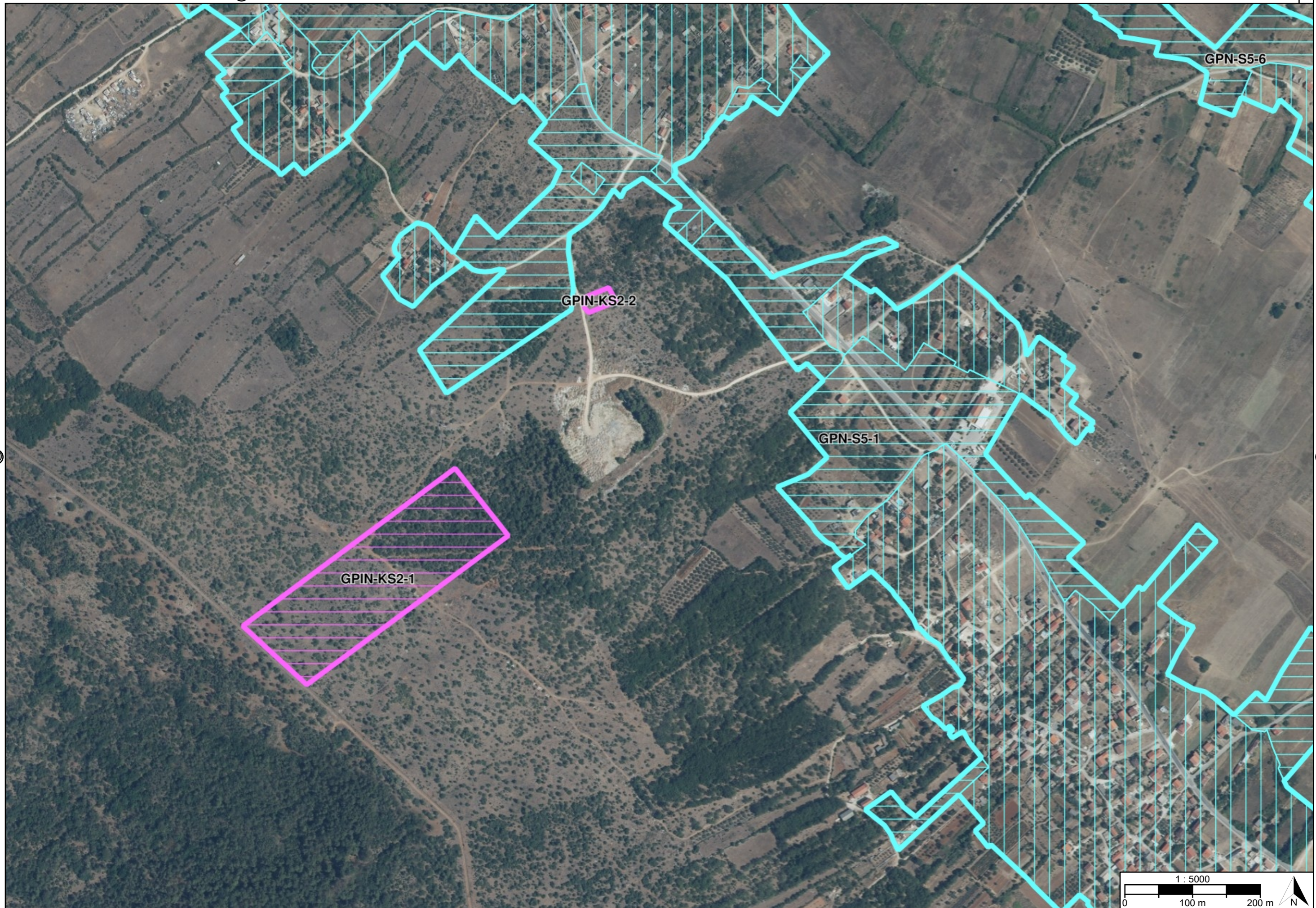
8

12

14









9

20





GPN-S5-14

GPN-S5-15

GPN-S5-16

GPN-S5-17

GPN-S5-18

GPN-S5-20

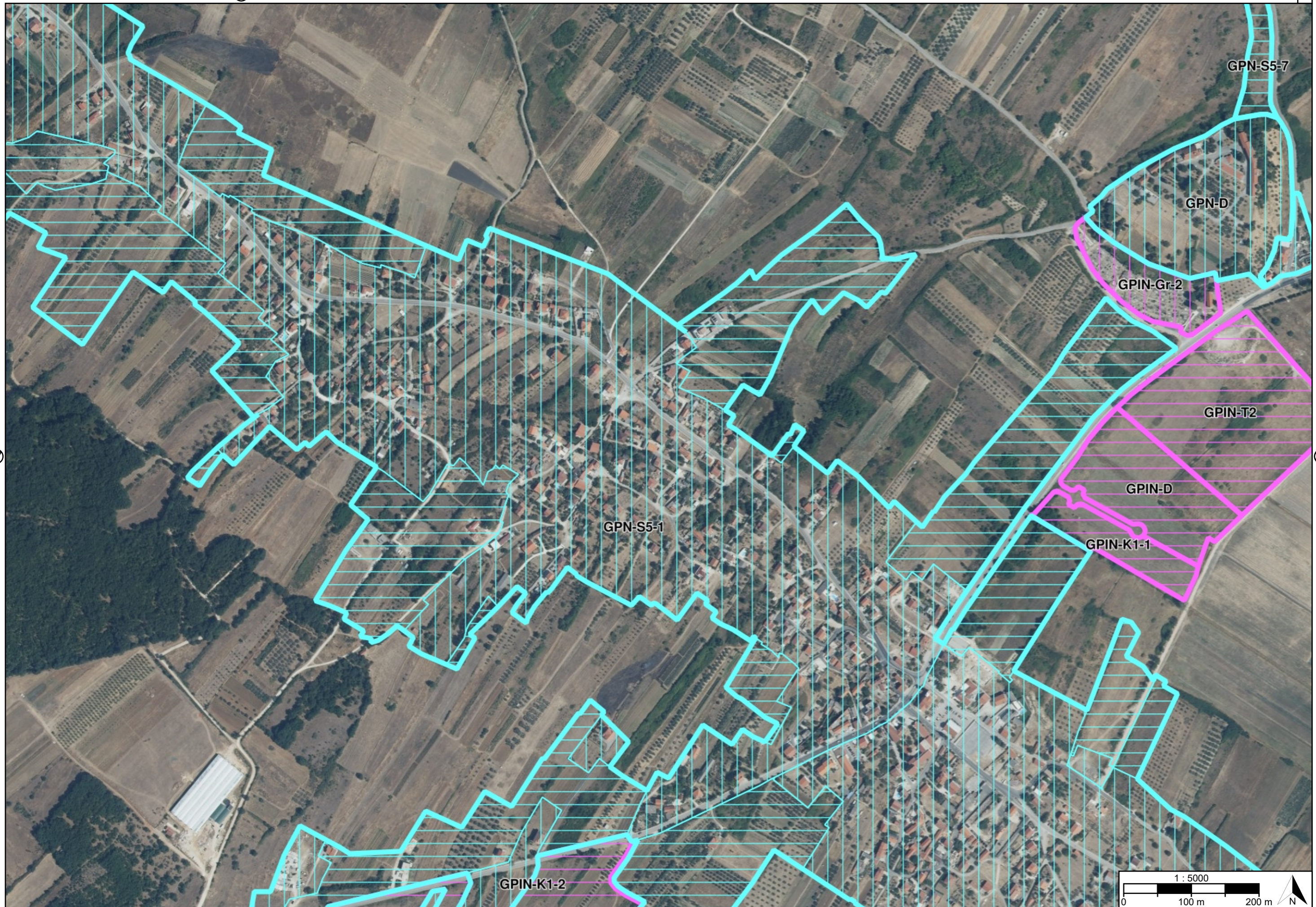
11

22











13


22



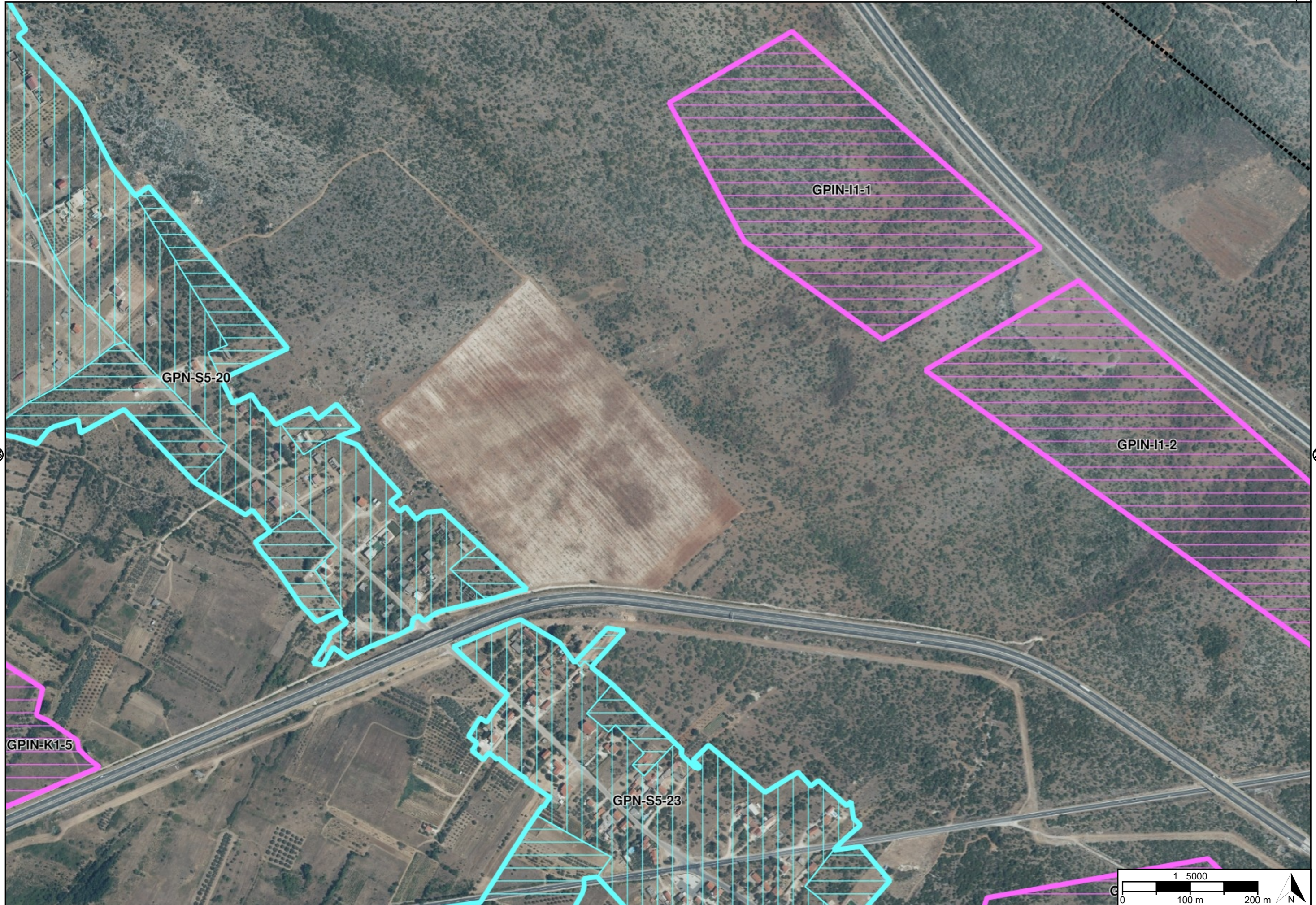


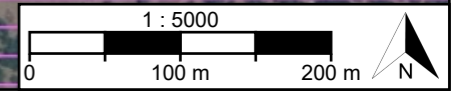
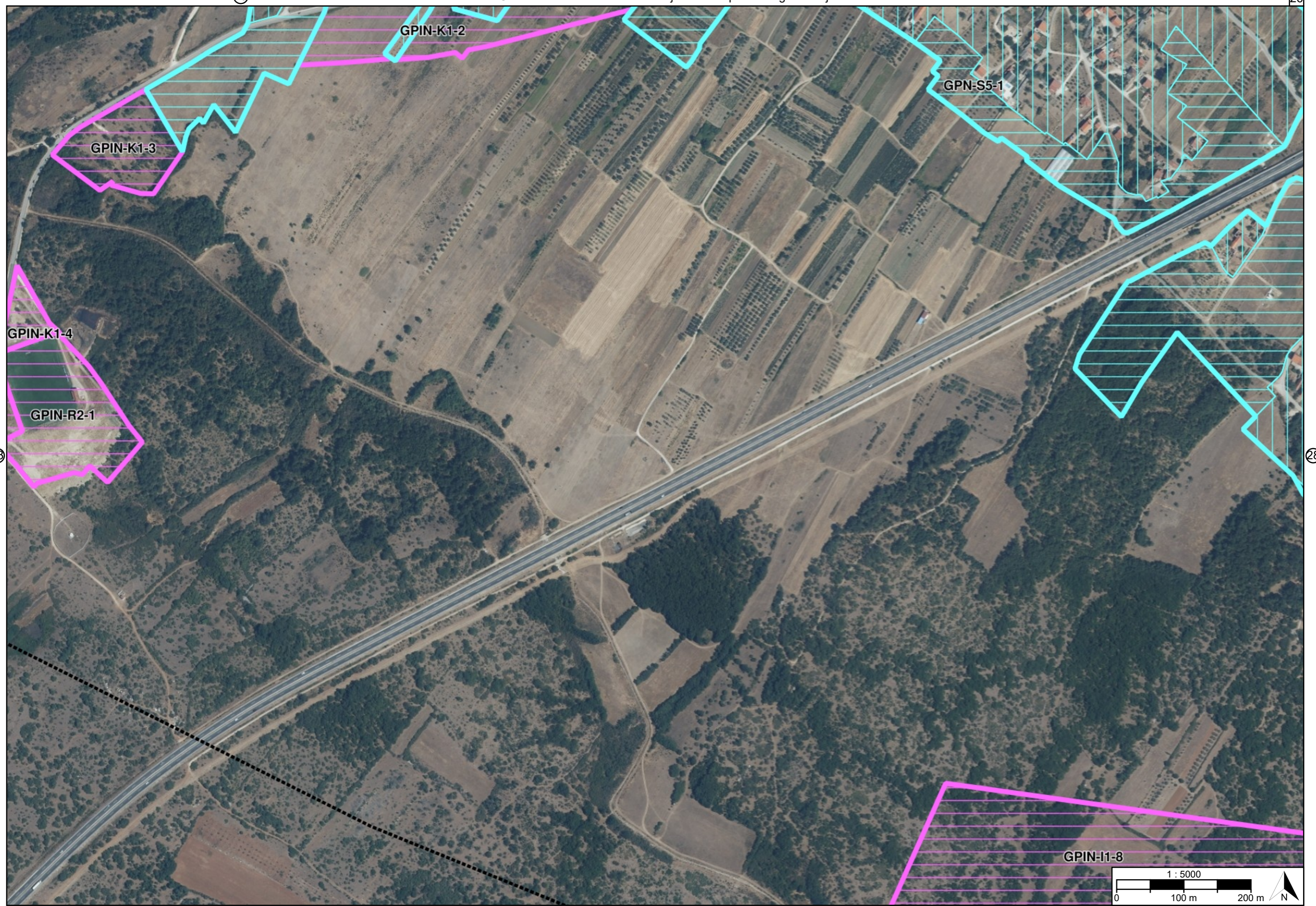
16

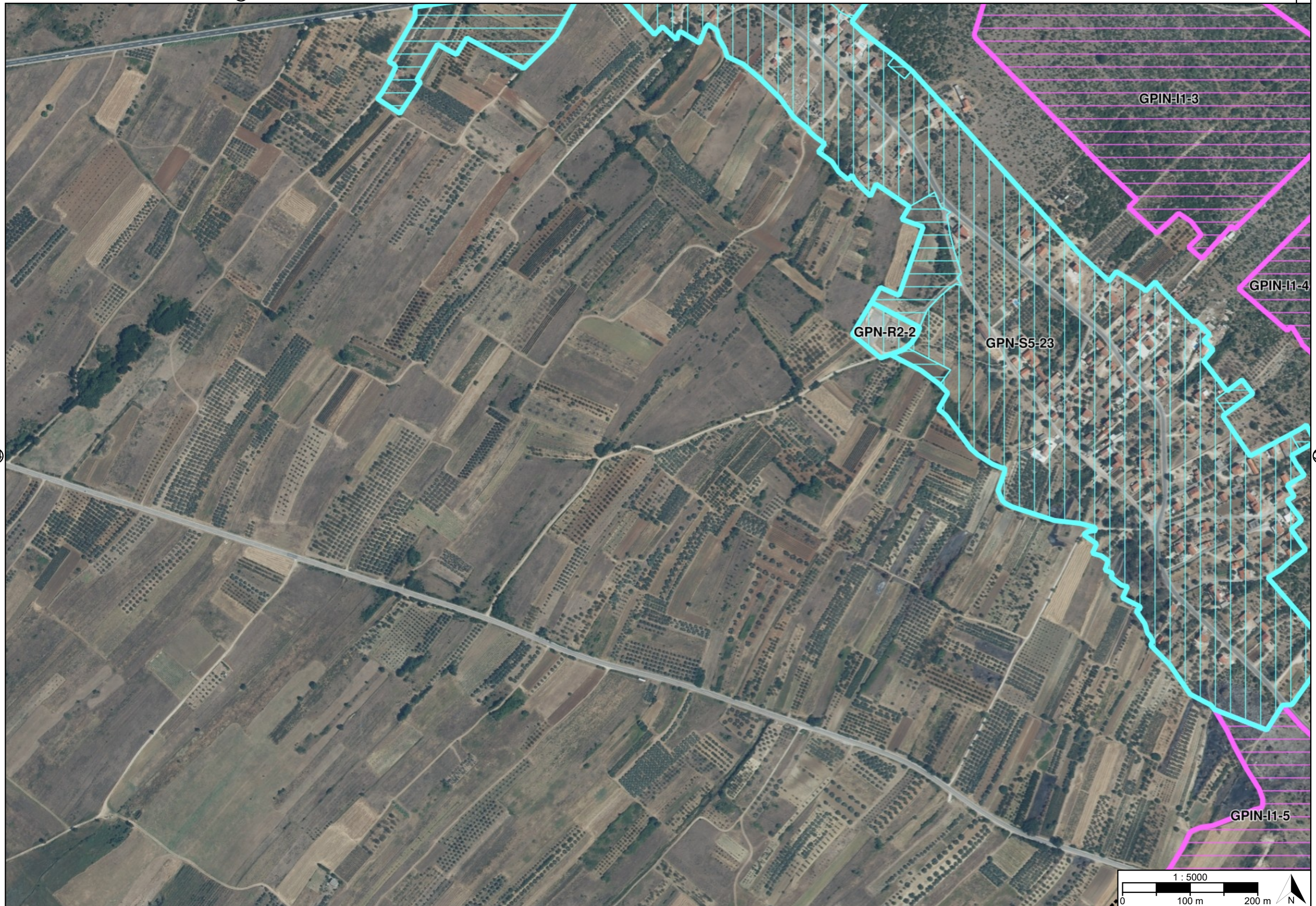
GPN-S5-18

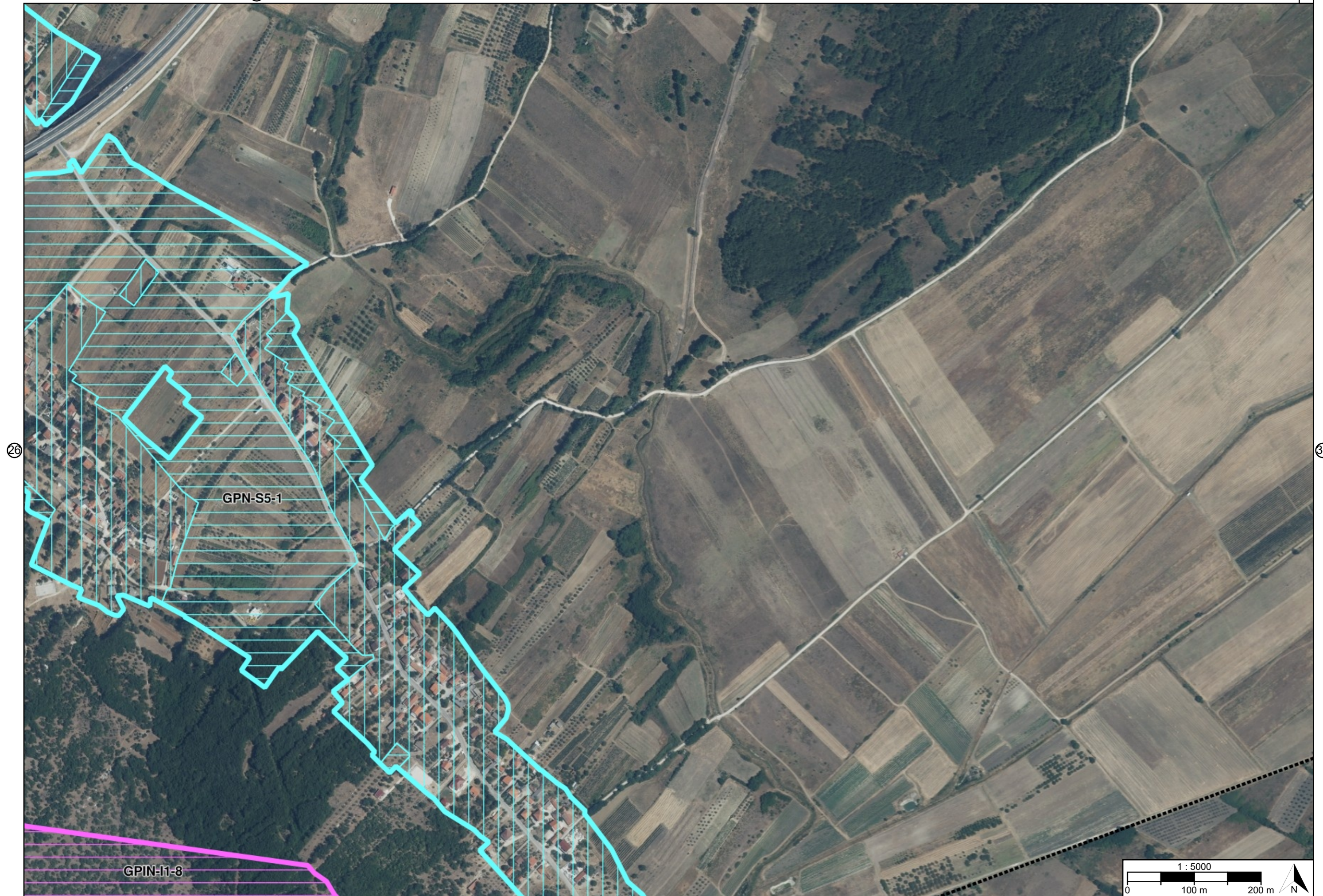













GPN-S5-1

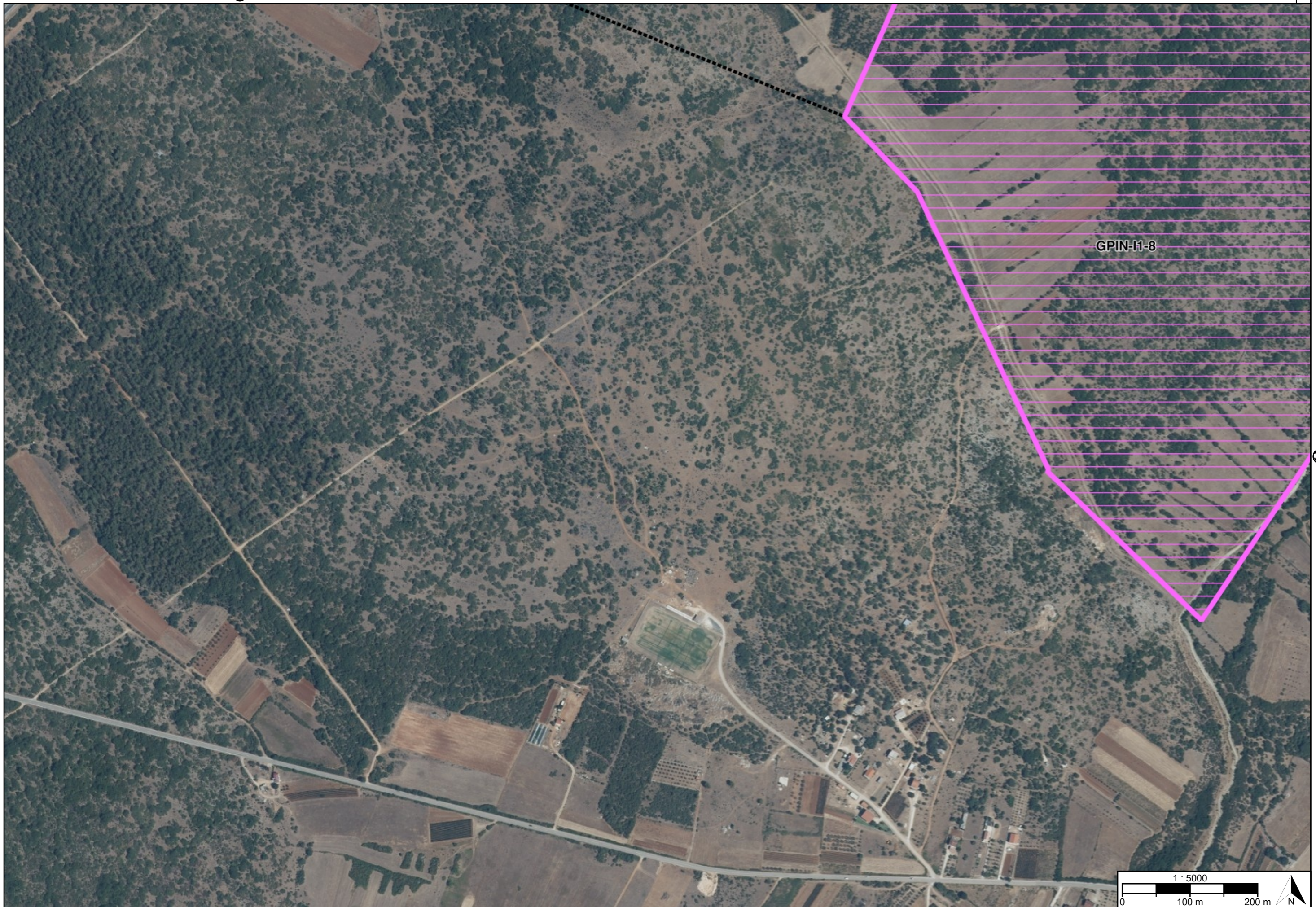
GPIN-I1-8



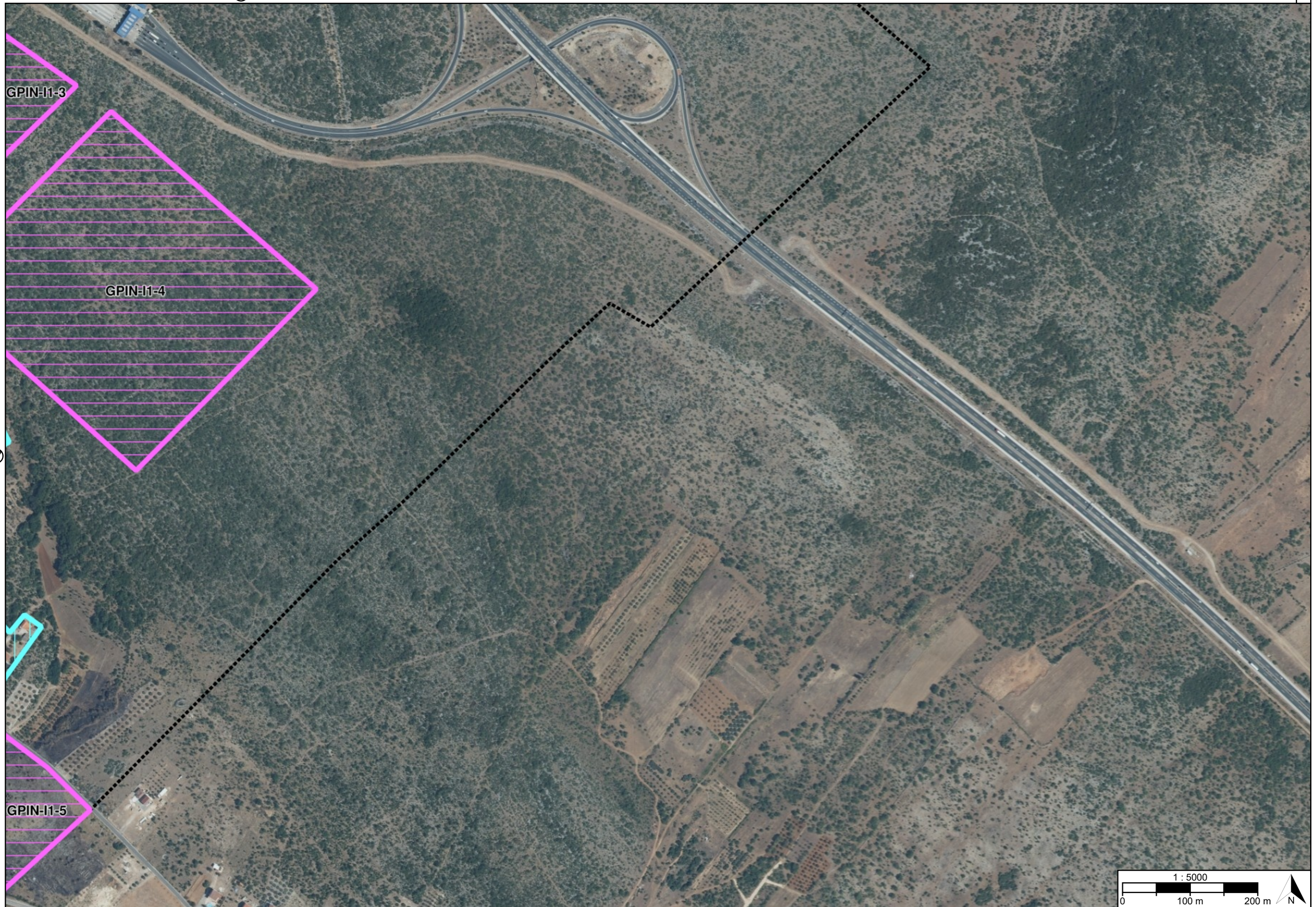
25

GPIN-I1-2







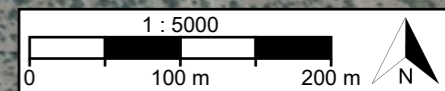


27

GPIN-I1-3

GPIN-I1-4

GPIN-I1-5





30












# TUMAČ PLANSKOG ZNAKOVLJA

## [OB-1-1] Obuhvat prostornog plana



[OB-1-1-3001] Obuhvat prostornog plana

## [KN-2-1] Građevinska područja

 [GPI[1]]	[KN-2-1-3201] Izdvojeno građevinsko područje izvan naselja (GPIN)	 [NA[1]]	[KN-2-1-3301] Građevinsko područje naselja (GPN)	 [KN-2-1-3306] (GPN) Posredna provedba - izgrađeno
	[KN-2-1-3202] (GPIN) Izgrađeno		[KN-2-1-3302] (GPN) Izgrađeno	 [KN-2-1-3307] (GPN) Posredna provedba - neizgrađeno
	[KN-2-1-3203] (GPIN) Neizgrađeno		[KN-2-1-3303] (GPN) Neizgrađeno	 [KN-2-1-3308] (GPN) Posredna provedba - neuređeno
	[KN-2-1-3207] (GPIN) Posredna provedba - neizgrađeno		[KN-2-1-3304] (GPN) Neuređeno	

Naziv prostornog plana:

## Prostorni plan uređenja Općine Zemunik Donji

Naziv kartografskog prikaza prostornog plana:

1.2. Građevinska područja

Mjerilo prikaza:

1:5000

Vrsta postupka:

Postupak izrade i donošenja izmjene i dopune prostornog plana

Faza izrade plana:

Prijedlog prostornog plana za javnu raspravu

Oznaka revizije plana:

Odluka o izradi prostornog plana:

Odluka o izradi izmjene i dopune Prostornog plana uređenja Općine Zemunik Donji (Službeni glasnik Općine Zemunik Donji broj 66/2025, 70/25)

Javna rasprava:

Javna rasprava provodi se od 19.06.2026. do zaključno s danom 06.07.2026.

Javni uvid:

od 19.06.2026. godine do 06.07.2026. godine, na lokaciji: Ulica I br 16, 23222 Zemunik Donji - Općinska vijećnica, 08:00-14:00 sati

Javno izlaganje:

dana 25.06.2026. godine, na lokaciji: Ulica I br 16, 23222 Zemunik Donji - Općinska vijećnica, od 10:00 sati

Nositelj izrade prostornog plana:

Zadarska županija, Općina Zemunik Donji  
Jedinstveni upravni odjel

Odgovorna osoba nositelja izrade:

PROČELNICA  
Snježana Ćurković

Tijelo koje donosi prostorni plan:

Zadarska županija, Općina Zemunik Donji  
Općinsko vijeće

Predsjednik tijela koje donosi prostorni plan:

PREDSJEDNIK OPĆINSKOG VIJEĆA  
Josip Krnčević dipl.inž.

Stručni izrađivač prostornog plana:

ARCHING-STUDIO d.o.o.  
Split, Držićeva 25  
OIB: 63051518045

Odgovorna osoba stručnog izrađivača:

DIREKTORICA  
Ana Šegvić dipl.oec.

Odgovorni voditelj izrade:

Srđan Šegvić dipl.ing.arh.

Stručni tim:

Srđan Šegvić

Ana Šegvić

Naziv prostornog plana:

## Prostorni plan uređenja Općine Zemunik Donji

Naziv kartografskog prikaza prostornog plana:

1.2. Građevinska područja

Mjerilo prikaza:

1:5000

Vrsta postupka:

Postupak izrade i donošenja izmjene i dopune prostornog plana

Faza izrade plana:

Prijedlog prostornog plana za javnu raspravu

Oznaka revizije plana:

### Prostor za digitalni potpis

Odgovorna osoba nositelja izrade:

PROČELNICA

Snježana Ćurković

Odgovorna osoba stručnog izrađivača:

DIREKTORICA

Ana Šegvić dipl.oec.

Odgovorni voditelj izrade:

Srđan Šegvić dipl.ing.arh.