
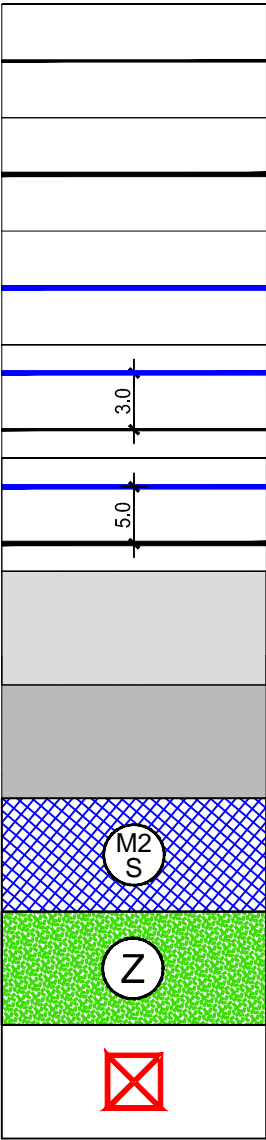


kazalo: mj. 1: 1000



granica obuhvata



granica namjene

granica namjene - prometnice

granica gradivog dijela namjene

udaljenost od granice namjene do gradivog dijela namjene

udaljenost gradivog dijela namjene do javne površine

pješačke površine (asfalt)

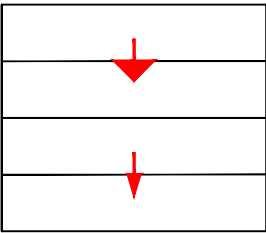
kolne površine (asfalt)

M2 - mješovita namjena (pretežito poslovna) - gradivi dio
S - stambena namjena
D - društvena namjena
T1 i T2 - ugostiteljsko - turistička namjena

zelene površine


uklanjanje građevine

Način priključenja na komunalnu i prometnu infrastrukturu



javna prometna površina

komunalna infrastruktura



URBANISTIČKI PLAN UREĐENJA ZONE MJEŠOVITE NAMJENE "CENTAR - SMOKOVIĆ"

4. UVJETI GRADNJE

ZADARSKA ŽUPANIJA OPĆINA ZEMUNIK	
Naziv prostornog plana: Urbanistički plan uređenja zone mješovite namjene "Centar" - Smoković	
Naziv kartografskog prikaza: UVJETI GRADNJE	
Broj kartografskog prikaza: 4.	Mjerilo kartografskog prikaza: 1:1000
Odluka o izradi plana: Službeni glasnik Općine Zemunik Donji br. 48/22	Odluka o donošenju plana: Službeni glasnik Općine Zemunik Donji br. 55/23
Javna rasprava (datum objave): 19. siječnja 2023.g. "Službena stranica općine Zemunik donji"	Javni uvid održan od: 25. 01. 2023.g do: 25. 02. 2023.g
Pečat tijela odgovornog za provođenje javne rasprave:	Odgovorna osoba za provođenje javne rasprave: IVICA ŠARIĆ, dipl.ing (ime, prezime i potpis)
Pravna osoba/tijelo koje je izradilo plan: "MOJ DRUGI URED" j.d.o.o.	
Pečat pravne osobe / tijela koje je izradilo plan:	Odgovorna osoba: NEBOJŠA VEJMEKLA, dipl. ing. arh. (ime, prezime i potpis)
Pečat odgovornog voditelja:	Odgovorna osoba: NEBOJŠA VEJMEKLA, dipl. ing. arh. (ime, prezime i potpis)
Stručni tim u izradi plana:	
Pečat predstavničkog tijela:	Predsjednik predstavničkog tijela: JOSIP KRNEČEVIĆ dipl.ing. (ime, prezime i potpis)
Istovjetnost ovog prostornog plana sa izvornikom ovjerava:	Pečat nadležnog tijela: (ime, prezime i potpis)