

URBANISTIČKI PLAN UREĐENJA

"PODVORNICE" - SMOKOVIĆ


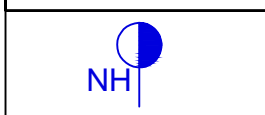
nacrtni prijedloga

mj. 1: 1000

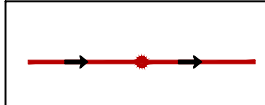

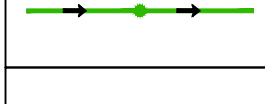


2.2. KOMUNALNA MREŽA

kazalo:

VODOOPSKRBA

	vodovodna mreža
	nadzemni hidrant

ODVODNJA

	kolektor fekalnih otpadnih voda
	uređaj za pročišćavanje
	kolektor oborinskih otpadnih voda
	upojni bunar oborinskih voda voda
	separator ulja



granica obuhvata

ZADARSKA ŽUPANIJA OPĆINA ZEMUNIK DONJI	
Naziv prostornog plana: Urbanistički plan uređenja "Podvornice" - Smoković	
Naziv kartografskog prikaza: Komunalna mreža	
Broj kartografskog prikaza: 2.2.	Mjerilo kartografskog prikaza: 1:1000
Odluka o izradi plana:	Odluka o donošenju plana:
Javna rasprava (datum objave):	Javni uvid održan:
Pečat tijela odgovornog za provođenje javne rasprave:	Odgovorna osoba za provođenje javne rasprave: (ime, prezime i potpis)
Suglasnost za plan prema članku 108. Zakona o prostornom uređenju ("NN" br. 153/13, 65/17, 114/18.) Ministarstvo graditeljstva i prostornog uređenja. Klasa: ...; Ur. br.: ...; datum:	
Pravna osoba/tijelo koje je izradilo plan: "MOJ DRUGI URED" j.d.o.o.	
Pečat pravne osobe / tijela koje je izradilo plan:	Odgovorna osoba: NEBOJŠA VEJMEJKA, dipl. ing. arh. (ime, prezime i potpis)
Pečat odgovornog voditelja:	Odgovorna osoba: NEBOJŠA VEJMEJKA, dipl. ing. arh. (ime, prezime i potpis)
Stručni tim u izradi plana:	
Pečat predstavničkog tijela:	Predsjednik predstavničkog tijela: (ime, prezime i potpis)
Istovjetnost ovog prostornog plana sa izvornikom ovjerava:	Pečat nadležnog tijela: (ime, prezime i potpis)