

URBANISTIČKI PLAN UREĐENJA







"PODVORNICE" - SMOKOVIĆ

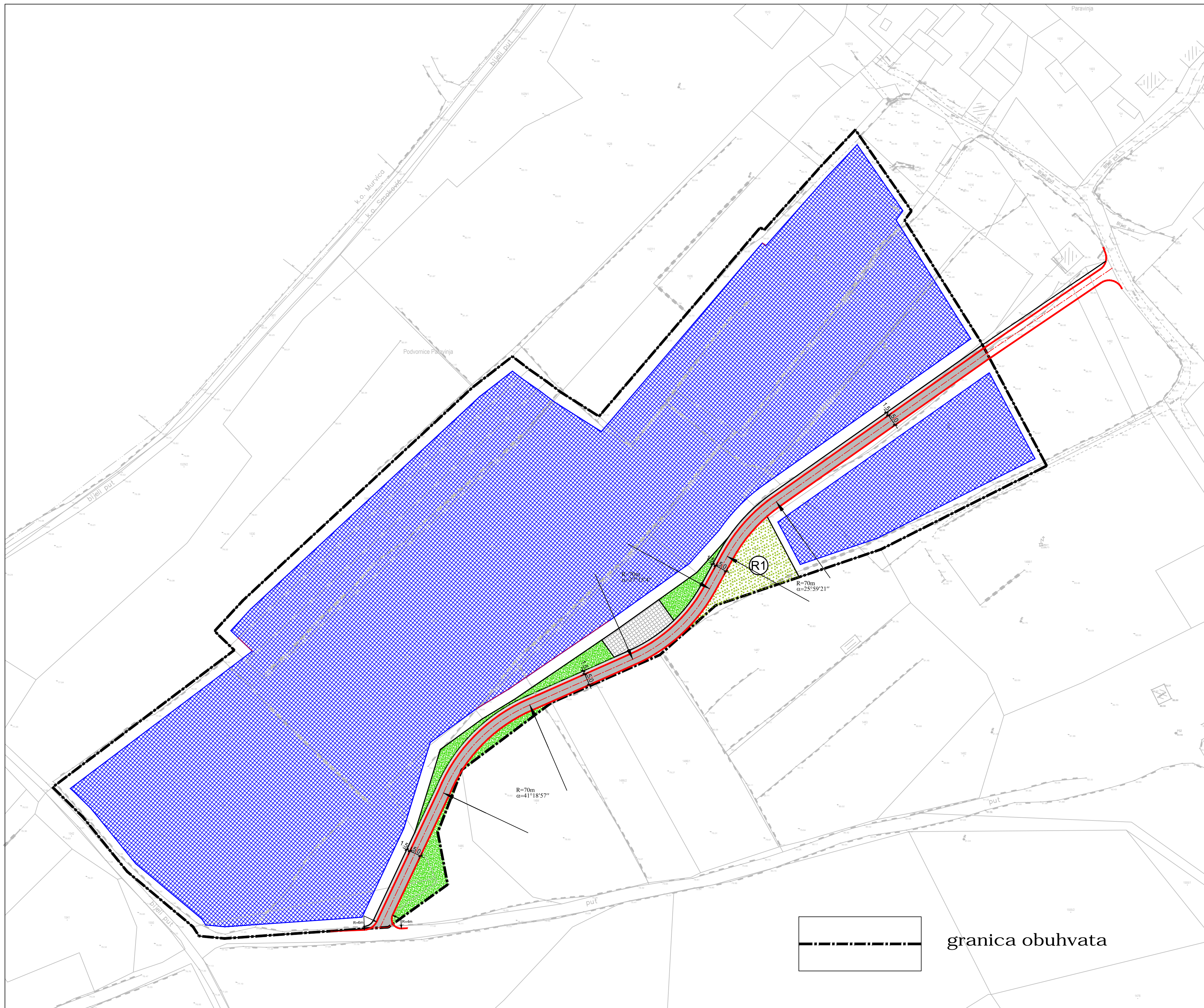
nacrt prijedloga

mj. 1: 1000

2.1. PROMETNE MREŽA

kazalo:

	nova gradnja
	površina trga
	pješačke površine (asfalt)
	kolne površine (asfalt)
	zaštitne zelene površine (javne)
	sportsko rekreacijska namjena



granica obuhvata

ZADARSKA ŽUPANIJA OPĆINA ZEMUNIK DONJI	
Naziv prostornog plana: Urbanistički plan uređenja "Podvornice" - Smoković	
Naziv kartografskog prikaza: Prometna mreža	
Broj kartografskog prikaza: 2.1.	Mjerilo kartografskog prikaza: 1:1000
Odluka o izradi plana:	Odluka o donošenju plana:
Javna rasprava (datum objave):	Javni uvid održan:
Pečat tijela odgovornog za provođenje javne rasprave:	Odgovorna osoba za provođenje javne rasprave: (ime, prezime i potpis)
Suglasnost za plan prema članku 108. Zakona o prostornom uređenju ("NN" br. 153/13, 65/17, 114/18.) Ministarstvo graditeljstva i prostornog uređenja. Klasa: ...; Ur. br.: ...; datum:	
Pravna osoba/tijelo koje je izradilo plan: "MOJ DRUGI URED" j.d.o.o.	
Pečat pravne osobe / tijela koje je izradilo plan:	Odgovorna osoba: NEBOJŠA VEJDELKA, dipl. ing. arh. (ime, prezime i potpis)
Pečat odgovornog voditelja:	Odgovorna osoba: NEBOJŠA VEJDELKA, dipl. ing. arh. (ime, prezime i potpis)
Stručni tim u izradi plana:	
Pečat predstavničkog tijela:	Predsjednik predstavničkog tijela: (ime, prezime i potpis)
Istovjetnost ovog prostornog plana sa izvornikom ovjerava:	Pečat nadležnog tijela: (ime, prezime i potpis)