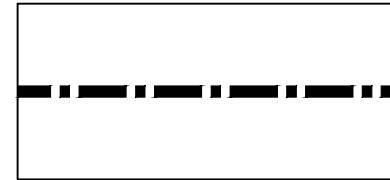
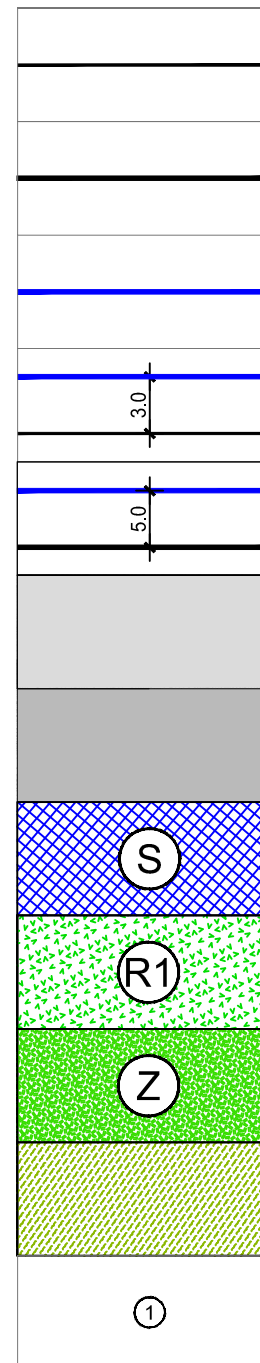


kazalo:

mj. 1: 1000



granica obuhvata



granica stambene namjene

granica stambene namjene - prometnice

granica gradivog dijela stambene namjene

udaljenost od granice stambene namjene do gradivog dijela stambene namjene

udaljenost gradivog dijela stambene namjene do javne površine

pješačke površine (asfalt)

kolne površine (asfalt)


stambena namjena - gradivi dio

sportsko rekreacijska namjena

zelene površine

kanal

broj građevinske čestice



IZMJENE I DOPUNE URBANISTIČKOG PLANA UREĐENJA STAMBENA ZONA "CENTAR" ZEMUNIK DONJI

prijedlog plana

4. UVJETI GRADNJE

ZADARSKA ŽUPANIJA OPĆINA ZEMUNIK	
Naziv prostornog plana: Izmjene i dopune urbanističkog plana uređenja "Centar" - Zemunik Donji	
Naziv kartografskog prikaza: UVJETI GRADNJE	
Broj kartografskog prikaza: 4.	Mjerilo kartografskog prikaza: 1:1000
Odluka o izradi plana: Službeni glasnik Općine Zemunik Donji br. XX/XX	Odluka o donošenju plana: Službeni glasnik Općine Zemunik Donji br. XX/XX
Javna rasprava (datum objave): XXXX	Javni uvid održan od: XX do: XX
Pečat tijela odgovornog za provođenje javne rasprave:	Odgovorna osoba za provođenje javne rasprave: IVICA ŠARIĆ, dipl.ing (ime, prezime i potpis)
Pravna osoba/tijelo koje je izradilo plan: "MOJ DRUGI URED" j.d.o.o.	
Pečat pravne osobe / tijela koje je izradilo plan:	Odgovorna osoba: NEBOJŠA VEJMELKA, dipl. ing. arh. (ime, prezime i potpis)
Pečat odgovornog voditelja:	Odgovorna osoba: NEBOJŠA VEJMELKA, dipl. ing. arh. (ime, prezime i potpis)
Stručni tim u izradi plana:	
Pečat predstavničkog tijela:	Predsjednik predstavničkog tijela: JOSIP KRNČEVIĆ dipl.ing. (ime, prezime i potpis)
Istovjetnost ovog prostornog plana sa izvornikom ovjerava: (ime, prezime i potpis)	Pečat nadležnog tijela: