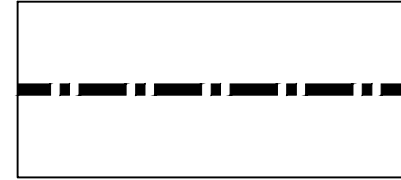




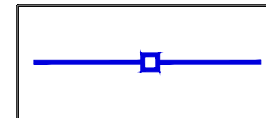
kazalo:



granica obuhvata

mj. 1: 1000


**VODOOPSKRBA**



vodovodna mreža i okna vodovoda

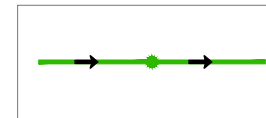


postojeći cjevovod

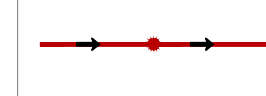


nadzemni hidrant

**ODVODNJA**



kolektor oborinskih otpadnih voda




kolektor fekalnih otpadnih voda



upojni bunar oborinskih voda voda



separator ulja



**IZMJENE I DOPUNE  
URBANISTIČKOG PLANA UREĐENJA  
STAMBENA ZONA "CENTAR"  
ZEMUNIK DONJI**

prijedlog plana

**2.2. KOMUNALNA MREŽA**

ZADARSKA ŽUPANIJA OPĆINA ZEMUNIK	
Naziv prostornog plana: Izmjene i dopune urbanističkog plana uređenja "Centar" - Zemunik Donji	
Naziv kartografskog prikaza: KOMUNALNA MREŽA	
Broj kartografskog prikaza: 2.2.	Mjerilo kartografskog prikaza: 1:1000
Odluka o izradi plana: Službeni glasnik Općine Zemunik Donji br. XX/XX	Odluka o donošenju plana: Službeni glasnik Općine Zemunik Donji br. XX/XX
Javna rasprava (datum objave): XXXX	Javni uvid održan od: XX do: XX
Pečat tijela odgovornog za provođenje javne rasprave:	Odgovorna osoba za provođenje javne rasprave: IVICA ŠARIĆ, dipl.ing (ime, prezime i potpis)
Pravna osoba/tijelo koje je izradilo plan: <b>"MOJ DRUGI URED" j.d.o.o.</b>	
Pečat pravne osobe / tijela koje je izradilo plan:	Odgovorna osoba: NEBOJŠA VEJMELKA, dipl. ing. arh. (ime, prezime i potpis)
Pečat odgovornog voditelja:	Odgovorna osoba: NEBOJŠA VEJMELKA, dipl. ing. arh. (ime, prezime i potpis)
Stručni tim u izradi plana:	
Pečat predstavničkog tijela:	Predsjednik predstavničkog tijela: JOSIP KRNČEVIĆ dipl.ing. (ime, prezime i potpis)
Istovjetnost ovog prostornog plana sa izvornikom ovjerava: (ime, prezime i potpis)	Pečat nadležnog tijela: