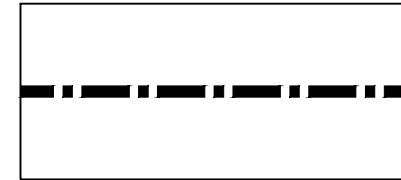
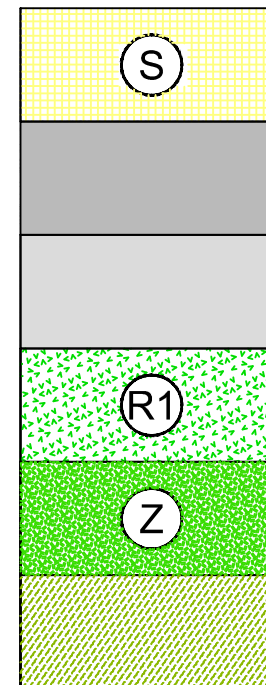


kazalo:



granica obuhvata

mj. 1: 1000



S stambena namjena-neizgrađeni dio


kolne površine (asfalt)

pješačke površine (asfalt)

R1 sportsko rekreacijska namjena

Z zelene površine

kanal



# IZMJENE I DOPUNE URBANISTIČKOG PLANA UREĐENJA STAMBENA ZONA "CENTAR" ZEMUNIK DONJI

prijedlog plana

## 1. KORIŠTENJE I NAMJENA POVRŠINA

ZADARSKA ŽUPANIJA OPĆINA ZEMUNIK	
Naziv prostornog plana: Izmjene i dopune urbanističkog plana uređenja "Centar" - Zemunik Donji	
Naziv kartografskog prikaza: KORIŠTENJE I NAMJENA POVRŠINA	
Broj kartografskog prikaza: 1.	Mjerilo kartografskog prikaza: 1:1000
Odluka o izradi plana: Službeni glasnik Općine Zemunik Donji br. XX/XX	Odluka o donošenju plana: Službeni glasnik Općine Zemunik Donji br. XX/XX
Javna rasprava (datum objave): XXXX	Javni uvid održan od: XX do: XX
Pečat tijela odgovornog za provođenje javne rasprave:	Odgovorna osoba za provođenje javne rasprave: IVICA ŠARIĆ, dipl.ing (ime, prezime i potpis)
Pravna osoba/tijelo koje je izradilo plan: "MOJ DRUGI URED" j.d.o.o.	
Pečat pravne osobe / tijela koje je izradilo plan:	Odgovorna osoba: NEBOJŠA VEJMEĹKA, dipl. ing. arh. (ime, prezime i potpis)
Pečat odgovornog voditelja:	Odgovorna osoba: NEBOJŠA VEJMEĹKA, dipl. ing. arh. (ime, prezime i potpis)
Stručni tim u izradi plana:	
Pečat predstavničkog tijela:	Predsjednik predstavničkog tijela: JOSIP KRNČEVIĆ dipl.ing. (ime, prezime i potpis)
Istovjetnost ovog prostornog plana sa izvornikom ovjerava:	Pečat nadležnog tijela:
(ime, prezime i potpis)	